

Bijlage 1

Verkeersborden met omschrijving

A Snelheid



A1
Maximumsnelheid



A2
Einde maximumsnelheid



A3
Maximumsnelheid op
een elektronisch
signaleringsbord



A4
Adviesnelheid



A5
Einde adviesnelheid

B Voorrang



B1
Voorrangsweg



B2
Einde voorrangsweg



B3
Voorrangskruispunt



B4
Voorrangskruispunt
Zijweg links



B5
Voorrangskruispunt
Zijweg rechts



B6
Verleen voorrang aan
bestuurders op de
kruisende weg



B7
Stop: Verleen voorrang
aan bestuurders op de
kruisende weg

C Gesloten- verklaring



C1

Gesloten in beide richtingen voor voertuigen, ruiters en geleiders van rij- of trekdieren of vee



C2

Eenrichtingsweg, in deze richting gesloten voor voertuigen, ruiters en geleiders van rij- of trekdieren of vee



C3

Eenrichtingsweg



C4

Eenrichtingsweg



C5

Inrijden toegestaan



C6

Gesloten voor motorvoertuigen op meer dan twee wielen



C7

Gesloten voor vrachtauto's



C7a

Gesloten voor autobussen



C7b

Gesloten voor autobussen en vrachtauto's



C8

Gesloten voor motorvoertuigen die niet sneller kunnen of mogen rijden dan 25 km/h



C9

Gesloten voor ruiters, vee, wagens, motorvoertuigen die niet sneller kunnen of mogen rijden dan 25 km/h en brommobielen alsmede fietsen, bromfietsen en gehandicaptenvoertuigen



C10

Gesloten voor motorvoertuigen met aanhangwagen



C11

Gesloten voor motorfietsen



C12

Gesloten voor alle motorvoertuigen



C13

Gesloten voor bromfietsen, snorfietsen en gehandicaptenvoertuigen met in werking zijnde motor



C14
Gesloten voor fietsen
en voor gehandicapten-
voertuigen zonder
motor



C15
Gesloten voor fietsen,
bromfietsen en
gehandicapten-
voertuigen



C16
Gesloten voor
voetgangers



C17
Gesloten voor voer-
tuigen en samenstellen
van voertuigen die, met
inbegrip van de lading,
langer zijn dan op het
bord is aangegeven



C18
Gesloten voor voer-
tuigen die, met inbegrip
van de lading, breder
zijn dan op het bord is
aangegeven



C19
Gesloten voor voer-
tuigen die, met inbegrip
van de lading, hoger
zijn dan op het bord is
aangegeven



C20
Gesloten voor voer-
tuigen waarvan de aslast
hoger is dan op het bord
is aangegeven



C21
Gesloten voor voer-
tuigen en samenstellen
van voertuigen, waarvan
de totaal massa hoger
is dan op het bord is
aangegeven



C22
Gesloten voor voer-
tuigen met bepaalde
gevaarlijke stoffen



C22a
Gesloten voor vracht-
auto's die niet voldoen
aan de eisen, genoemd
in artikel 86d



C22b
Einde gesloten-
verklaring voor vracht-
auto's die niet voldoen
aan de eisen, genoemd
in artikel 86d



C23-01
Spitsstrook open



C23-02
Spitsstrook vrijmaken



C23-03
Einde spitsstrook

D Rijrichting



D1
Roteerde: verplichte
rijrichting



D2
Gebod voor alle
bestuurders het bord
voorbij te gaan aan de
zijde die de pijl aangeeft



D3
Bord mag aan beide
zijden worden
voorbij gegaan



D4
Gebod tot het volgen
van de rijrichting die op
het bord is aangegeven



D5
Gebod tot het volgen
van de rijrichting die op
het bord is aangegeven



D6
Gebod tot het volgen
van één van de
rijrichtingen die op het
bord zijn aangegeven



D7
Gebod tot het volgen
van één van de
rijrichtingen die op het
bord zijn aangegeven

E Parkeren en stilstaan



E1
Parkeerverbod



E2
Verbod stil te staan



E3
Verbod fietsen en
bromfietsen te plaatsen



E4
Parkeergelegenheid



E5
Taxistandplaats



E6
Gehandicapten-
parkeerplaats



E7
Gelegenheid voor het
onmiddellijk laden en
lossen van goederen



E8

Parkeergelegenheid alleen bestemd voor de voertuigcategorie of groep voertuigen die op het bord is aangegeven



E9

Parkeergelegenheid alleen bestemd voor vergunninghouders



E10

Parkeerschijfzone



E11

Einde parkeerschijfzone



E12

Parkeergelegenheid ten behoeve van overstappers op het openbaar vervoer



E13

Parkeergelegenheid ten behoeve van carpoolers

F Overige geboden en verboden



F1

Verbod voor motorvoertuigen om elkaar onderling in te halen



F2

Einde verbod voor motorvoertuigen om elkaar onderling in te halen



F3

Verbod voor vrachtauto's om motorvoertuigen in te halen



F4

Einde verbod voor vrachtauto's om motorvoertuigen in te halen



F5

Verbod voor bestuurders door te gaan bij nadering van verkeer uit tegengestelde richting



F6

Bestuurders uit tegengestelde richting moeten verkeer dat van deze richting nadert voor laten gaan



F7

Keerverbod



F8
Einde van alle door verkeersborden aangegeven verboden



F9
Einde van alle op een elektronisch signaleringsbord aangegeven verboden en adviezen



F10
Stop. In het bord kan worden aangegeven door wie of waarom het bord wordt toegepast



F11
Verplicht gebruik passeerbaan of passeerstrook (rijbaan of -strook om ingehaald te kunnen worden), uitsluitend bestemd voor motorvoertuigen die niet sneller kunnen of mogen rijden dan 25 km/h



F12
Einde verplicht gebruik passeerbaan of passeerstrook voor motorvoertuigen die niet sneller kunnen of mogen rijden dan 25 km/h



F13
Rijbaan of -strook uitsluitend ten behoeve van lijnbussen



F14
Einde busbaan of -strook



F15
Rijbaan of -strook uitsluitend ten behoeve van trams



F16
Einde trambaan of -strook



F17
Rijbaan of -strook uitsluitend ten behoeve van lijnbussen en trams



F18
Einde bus- en trambaan of -strook



F19
Rijbaan of -strook uitsluitend ten behoeve van vrachtauto's en lijnbussen



F20
Einde rijbaan of -strook voor vrachtauto's en lijnbussen



F21
Rijbaan of -strook uitsluitend ten behoeve van vrachtauto's



F22
Einde rijbaan of -strook voor vrachtauto's

G

Verkeersregels



G1
Autosnelweg



G2
Einde autosnelweg



G3
Autoweg



G4
Einde autoweg



G5
Erf



G6
Einde erf



G7
Voetpad



G8
Einde voetpad



G9
Ruiterspad



G10
Einde ruiterspad



G11
Verplicht fietspad



G12
Einde verplicht fietspad



G12a
Fiets/bromfietspad



G12b
Einde
fiets/bromfietspad



G13
Onverplicht fietspad



G14
Einde
onverplicht fietspad

H Bebouwde kom



H1
Bebouwde kom



H2
Einde bebouwde kom

J Waarschuwing



J1
Slecht wegdek



J2
Bocht naar rechts



J3
Bocht naar links



J4
S-bocht(en), eerst naar
rechts



J5
S-bocht(en), eerst
naar links



J6
Steile helling



J7
Gevaarlijke daling



J8
Gevaarlijk kruispunt



J9
Rondele



J10
Overweg met
overwegbomen



J11
Overweg zonder
overwegbomen



J12
Overweg met
enkelspoor



J13
Overweg met twee of
meer sporen



J14
Tram (kruising)



J15
Beweegbare brug



J16
Werk in uitvoering



J17
Rijbaanversmalling



J18
Rijbaanversmalling
rechts



J19
Rijbaanversmalling
links



J20
Slipgevaar



J21
Kinderen



J22
Voetgangers-
oversteekplaats



J23
Voetgangers



J24
Fietsers en bromfietsers



J25
Losliggende stenen



J26
Kade of rivieroever



J27
Groot wild



J28
Vee



J29
Tegenliggers



J30
Laagvliegende
vliegtuigen



J31
Zijwind



J32
Verkeerslichten



J33
File



J34
Ongeval



J35
Slecht zicht door
sneeuw, regen of mist



J36
IJzel of sneeuw



J37
Gevaar
(de aard van het gevaar
is aangegeven op het
onderbord)



J38
Verkeersdrempel



J39
Waarschuwing voor
elektrische in- en
uitschuifbare paal in de
rijbaan (poller) waar-
mee toegankelijkheid
van straten en gebieden
kan worden geregeld.

K Bewegwijzering



K1
Lage beslissingswegwijzer langs autosnelweg voor de doorgaande richting, met interlokale doelen en routenummer autosnelweg



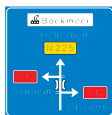
K2
Voorwegwijzer langs autosnelweg voor de afgaande richting, met afstandaanduiding, afritnummer, interlokale doelen (bovenste doel = afritnaam), verwijzing naar vliegveld/luchthaven en routenummer niet-autosnelweg



K3
Beslissingswegwijzer langs autosnelweg voor de afgaande richting, naar een verzorgingsplaats, met de naam van de parkeerplaats en symbolen die de aard van de voorzieningen aangeven



K4
Hoge beslissingswegwijzer langs autosnelweg met rijstrookpaneel voor de doorgaande richting en aftakkingspaneel voor de afgaande richting, met interlokale doelen, routenummers autosnelwegen en Europese hoofdroutes



K5
Voorwegwijzer langs niet-autosnelweg, met interlokale doelen, routenummers, viaductsymbool en aanduiding industrieterrein



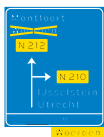
K6
Beslissingswegwijzer langs niet-autosnelweg met interlokale doelen en routenummer niet-autosnelweg



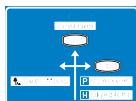
K7
Wegwijzer voor fietsers en bromfietzers (handwijzer), met lokaal doel, interlokaal doel, stedelijk fietsroutenummer (boven), en met interlokale doelen en interlokaal fietsroutenummer (onder)



K8
Wegwijzer voor fietsers en bromfietzers (stapelbord), met interlokale doelen en een via een alternatieve route te bereiken doel (cursief)



K9
Omleiding. Maatregel op voorwegwijzer langs niet-autosnelweg



K10
Voorwegwijzer binnen de bebouwde kom met interlokaal doel, lokaal doel, een dagrecreatierrein, objecten en stadsroutenummers



K11
Voorsorteren op niet-autosnelweg. Bord met interlokale doelen, routenummers en verwijzing naar autosnelweg



K12
Wijkwegwijzer binnen de bebouwde kom, met wijknamen (in verkeersgebieden)



K13
Wijkwegwijzer binnen de bebouwde kom, met wijknummers (in verkeersgebieden)



K14
Route voor het vervoer van bepaalde gevaarlijke stoffen

L Informatie



L1
Hoogte onderdoorgang



L2
Voetgangersoversteekplaats



L3a
Tramhalte/bushalte



L3b
Bushalte



L3c
Tramhalte



L4
Voorsorteren



L5
Einde rijstrook



L6
Splitsing



L7
Aantal doorgaande rijstroken



L8
Doodlopende weg



L9
Vooraanduiding
doodlopende weg



L10
Vooraanduiding
verkeersmaatregel voor
de aangegeven richting



L11
Verkeersbord geldt
alleen voor de
aangegeven rijstrook/
rijstroken



L12
Verkeersbord geldt
alleen voor de aan-
gegeven rijstrook



L13
Model bord
verkeertunnel



L14
Vluchthaven



L15
Vluchthaven voorzien
van een noodtelefoon
en brandblusapparaat



L16
Noodtelefoon



L17
Brandblusapparaat



L18
Noodtelefoon en
brandblusapparaat



L19
Dichtsbijzinde uitgang
of twee dichtsbijzinde
uitgangen in de op het
bord aangegeven
richting en afstand